1. 개정이유

현행 주소정보시설을 성별, 연령, 국적, 장애 유무 등과 상관없이 보편적으로 이용 가능한 범용디자인으로 개선하는 등 시인성 및 내구성 향상을 통하여 국민 누구나 보편적으로 이용하고 안정적으로 관리하기 위해 주소정보시설의 표시사항, 규격 등 필요한 사항을 정비하려는 것임.

2. 주요내용

가. 주소정보시설 시인성·가독성 향상을 위해 바탕색, 서체 등 변경 (안 제7조제1항, 제18조, 제19조제1항제1호)

1) 도로명판 및 건물번호판 등의 바탕색을 현행 “남색”에서 “청색”으로 변경하여 시인성 향상

2) 주소정보시설의 서체를 릭스체 등에서 ‘21년 행안부, 국토부, 한국디자인진흥원이 표지판용 공동 개발한 무료 서체인 “한길체”로 변경

3) 건물번호판, 기초번호판, 사물주소판에 표기되는 도로명과 기초번호의 위치 변경 (^{기존}上도로명, 下기초번호 → ^{변경}上기초번호, 下도로명)

나. 내구성 향상을 위한 제작기준 명문화(안 제8조제1항, 제20조제1항)

1) 현행 규정에 명시된 반사지, 잉크프린트는 내구성과 무관, 내구성에 직접적 영향을 미치는 방식인 ‘코팅’을 명문화

2) 사용 재질에 대한 예시로 명시된 아크릴, 폴리카보네이트는 내구성이 낮은 소재이며, 폐기 시 환경오염을 초래하므로 예시에서 삭제함.

다. 건물번호판 설치기준 구체화(안 제21조)

1) 건물 출입구가 진입도로에서 떨어진 경우에 도로에 면하고 있는 건물등의 벽면에 건물번호판을 추가로 설치할 수 있도록 함

2) 휠체어 등을 이용하는 교통약자, 노인, 어린이 등을 고려하여 건물번호판의 설치 높이 하한을 현행 “1.8미터”에서 “1.5미터”로 조정

라. 사문화된 조항 정비 및 자구 수정, 관련 별표 수정(안 제13조제2항, 별표)

1) 한국산업표준규격 명칭인 스테인리스 “스틸 압출판”을 “스틸판”으로 자구 수정

2) 주소정보시설 디자인 개선안을 별표에 적용 등 변경

3. 참고사항

가. 관계법령 : 생　　략

나. 예산조치 : 별도조치 필요 없음

다. 합　　의 : 입법예고전

라. 기　　타 : 1) 신・구조문대비표, 별첨

2) 행정규제 : 규제개혁위원회와 협의 결과, 이견 없음

- 규제 신설・폐지 등, 없음

행정안전부령 제 호

주소정보시설규칙 일부개정령안

주소정보시설규칙 일부를 다음과 같이 개정한다.

제7조제1항 본문 중 “남색”을 “청색”으로 한다.

제8조제1항제2호 중 “반사지나 잉크 프린팅”을 “코팅”으로 하고, 같은 항 제3호 중 “한국산업표준규격”을 “야간에 잘 보일 수 있도록 한국산업표준규격”으로 한다.

제13조제2항 중 “스틸 압출판”을 “스틸판”으로 한다.

제16조제1항제1호나목 중 “문화재ㆍ관광용”을 “국가유산ㆍ관광용”으로 한다.

제18조제1항 중 “릭스체”를 각각 “한길체”로 하고, 같은 항 단서 중 “경우에는 이와 유사한 글씨체를 사용”을 “외국어는 다른 글씨체로 표시”로 하며, 같은 조 제2항 중 “릭스체”를 “한길체”로, “별표 15”를 “별표 4”로 한다.

제19조제1항제1호 중 “남색”을 “청색”으로 하고, 같은 항 제2호 중 “문화재ㆍ관광용”을 “국가유산ㆍ관광용”으로 한다.

제20조제1항 본문 중 “알루미늄ㆍ아크릴ㆍ폴리카보네이트 등에 반사지 또는 잉크 프린팅”을 “알루미늄 등에 코팅”으로 한다.

제21조제2항 중 “옥외광고물”을 “진입도로에 면하고 있는 건물 등의 벽면, 옥외광고물”로 하고, 같은 조 제3항제2호 본문 중 “1.8미터”를 “1.5미터”로 한다.

제25조제1항제4호 중 “한글의 경우에는 릭스 밝은 고딕 B체를, 숫자 및 로마자의 경우에는 한길체”를 “한길체”로 한다.

부 칙

제1조(시행일) 이 규칙은 공포한 날부터 시행한다. 다만, 「국가유산기본법」 시행에 따라 제16조제1항제1호나목 및 제19조제1항제2호의 개정규정은 2024년 5월 17일부터 시행한다.

제2조(이미 설치된 주소정보시설에 관한 경과조치) 이 규칙 시행 전에 종전의 규정에 따라 설치된 주소정보시설의 경우 제7조제1항, 제8조제1항제2호, 제18조, 제20조제1항, 제21조제2항·제3항, 제25조제1항제4호 및 별표 2, 별표 3, 별표 4, 별표 5, 별표 9, 별표 10, 별표 11, 별표 12, 별표 13, 별표 14, 별표 15, 별표 16, 별표 18, 별표 19의 개정규정에도 불구하고 종전의 규정에 따른다.

신·구조문대비표

현 행	개 정 안
제7조(도로명판의 색채) ① 도로명판의 바탕색은 남색으로 하고, 글자색은 흰색으로 한다. 다만, 제4조제1항제4호나목의 조명형 도로명판(이하 “조명형도로명판”이라 한다)의 경우에는 글자색과 바탕색을 서로 바꿀 수 있다.	제7조(도로명판의 색채) ① ---------- 청색----------. ----------
제8조(도로명판의 제작기준) ① 도로명판의 제작기준은 다음 각 호와 같다. 다만, 조명형도로명판을 설치하는 경우에는 다른 재질을 사용할 수 있다. 1. (생 략) 2. 내구성: 제작한 후 10년이 지난 때에도 색상, 반사성능 등이 제작 당시의 80퍼센트 이상을 유지할 수 있도록 하고, 반사지나 잉크 프린팅 등을 이용하여 변색·탈색·갈라짐·주름·깨짐 등이 발생하지 않도록 제작할 것 3. 표지 및 글자: 한국산업표준규격의 산업 및 교통안전용 재귀반사시트(KS T 3507)를 사용할 것 4. (생 략)	제8조(도로명판의 제작기준) ① ----------. ----------. 1. (현행과 같음) 2. ----------, 코팅 ---------- 3. ---------- 야간에 잘 보일 수 있도록 한국산업표준규격---------- 4. (현행과 같음)

현 행	개 정 안
제13조(기초번호판의 글씨체 등) ① (생 략) ② 제1항에도 불구하고 스테인리스를 이용하여 기초번호판을 제작하려는 경우에는 한국산업표준규격의 두께 0.6밀리미터의 스테인리스 스틸 압출판을 사용할 수 있다.	제13조(기초번호판의 글씨체 등) ① (현행과 같음) ② ----------스틸판----------.
제16조(건물번호판의 종류) ① 건물번호판의 종류는 다음 각 호와 같다. 1. 법 제2조제5호 각 목의 건축물 또는 구조물(이하 “건물등”이라 한다)의 용도에 따른 건물번호판 가. 일반용 건물번호판 나. 문화재·관광용 건물번호판 다. 관공서용 건물번호판 2. 도로 유형에 따른 건물번호판 가. 대로용·로용 건물번호판 나. 길용 건물번호판 3. 제작형식에 따른 건물번호판 가. 기본형 건물번호판 나. 조명형 건물번호판 ② (생 략)	제16조(건물번호판의 종류) ① ---------- 1. ---------- 가. ---------- 나. 국가유산·---------- 다. ---------- 2. ---------- 가. ---------- 나. ---------- 3. ---------- 가. ---------- 나. ---------- ② (현행과 같음)
제18조(건물번호판의 글씨체) ① 건물번호판에 사용하는 글씨체는	제18조(건물번호판의 글씨체) ① ----------

현 행	개 정 안
릭스체로 한다. 다만, 릭스체를 쓸 수 없는 경우에는 이와 유사한 글씨체를 사용할 수 있다. ② 제1항에 따른 릭스체의 모양 및 그 유사 글씨체는 별표 15와 같다.	한길체-----. --- 한길체로 ---------- 외국어는 다른 글씨체로 표시할 수 있다. ② ----------한길체의 모양은 별표 4----------.
제19조(건물번호판의 색채) ① 건물번호판의 색채는 다음 각 호와 같다. 1. 일반용 건물번호판 및 관공서용 건물번호판: 남색과 흰색 2. 문화재·관광용 건물번호판: 어두운 갈색과 흰색 ② (생 략)	제19조(건물번호판의 색채) ① ---------- 1.----------: 청색과 흰색 2. 국가유산·----------: ---------- ② (현행과 같음)
제20조(건물번호판의 제작기준) ① 건물번호판은 한국산업표준규격의 알루미늄·아크릴·폴리카보네이트 등에 반사지 또는 잉크 프린팅 등을 이용하여 변색·탈색·갈라짐·주름·깨짐 등이 발생하지 않도록 제작하여, 제작한 후 10년이 지난 때에도 도로명, 건물번호 등의 색상이 제작 당시의 80퍼센트 이상을 유지할 수 있도록 해	제20조(건물번호판의 제작기준) ① ---------- 알루미늄 등에 코팅 ----------

현 행	개 정 안
야 한다. 다만, 조명형 건물번호판을 설치하는 경우에는 다른 재질을 사용할 수 있다.	----------.
제21조(건물번호판 설치의 기준 및 방법) ① (생 략) ② 해당 건물등의 출입구가 여러 개이거나 진입도로에서 멀리 떨어져 있어 보행자 등이 건물번호판을 확인하기 어려운 경우에는 진입도로 입구마다 또는 옥외광고물 등에 추가로 건물번호판을 설치할 수 있다. ③ 건물번호판의 설치방법은 다음 각 호와 같다. 1. (생 략) 2. 설치 높이는 1.8미터 이상으로 할 것. 다만, 건물등의 구조 등을 고려할 때 주된 출입구의 정면 또는 상단 중앙에 설치하는 것이 더 효과적인 경우에는 그곳에 설치한다. 3. (생 략)	제21조(건물번호판 설치의 기준 및 방법) ① (현행과 같음) ② ---------- 진입도로에 면하고 있는 건물등의 벽면, 옥외광고물 ----------. ③ ----------. 1. (현행과 같음) 2. --------- 1.5미터 --------. ----------. 3. (현행과 같음)
제25조(국가지점번호판의 제작기준 등) ① 국가지점번호판의 규격 등	제25조(국가지점번호판의 제작기준 등) ① ----------

현 행	개 정 안
은 다음 각 호와 같다. 1~3. (생 략) 4. 글씨체: 한글의 경우에는 릭스 밝은 고딕 B체를, 숫자 및 로마자의 경우에는 한길체를 쓸 것 5. (생 략)	----------. 1~3. (현행과 같음) 4. -----: 한길체----------. 5. (현행과 같음)
부 칙 이 규칙은 2021년 6월 9일부터 시행한다.	부 칙 제1조(시행일) 이 규칙은 공포한 날부터 시행한다. 다만, 「국가유산기본법」 시행에 따라 제16조제1항제1호나목 및 제19조제1항제2호의 개정규정은 2024년 5월 17일부터 시행한다. 제2조(이미 설치된 주소정보시설에 관한 경과조치) 이 규칙 시행 전에 종전의 규정에 따라 설치된 주소정보시설의 경우 제7조제1항, 제8조제1항제2호, 제18조, 제20조제1항, 제21조제2항·제3항, 제25조제1항제4호 및 별표 2, 별표 3, 별표 4, 별표 5, 별표 9, 별표 10, 별표 11, 별표 12, 별표 13, 별표 14, 별표 15, 별표 16, 별표 18, 별표 19의 개정규정에도 불구하고 종전의 규정에 따른다.

주소정보시설규칙 신·구조문대비표(별표)

현 행	개 정 안
■ 주소정보시설 규칙 [별표 1]	■ 주소정보시설규칙 [별표 1] (현행과 같음)
■ 주소정보시설 규칙 [별표 2] <u>도로명판의 구성</u>(제5조제2항 관련) 1. 왼쪽 또는 오른쪽 한 방향용 도로명판 비고: 각 구성요소의 주요 내용은 다음과 같다. ① 여백: 여유로운 여백으로 시각 요소들을 기능에 맞게 분리하여 깔끔하고 정돈된 이미지를 나타냄 ② 한글 도로명: 내국인을 위한 도로명 표기로, 도로명판 내용 중에 가장 크게 작성함 ③ 로마자 도로명: 외국인을 위한 도로명 표기로, 한글 도로명 글자 크기의 70퍼센트 크기로 작성함 ④ 기초번호: 현 지점에서 도로구간의 시작지점까지의 거리를 나타냄 ⑤ 시각경계선: 백색 테두리는 주위에 있는 다양한 시각 장애물과 시각적 분리를 주어 도로명판에 초점을 줄 수 있도록 함 ⑥ 도로 방향: 해당 도로의 방향을 나타내며, 도로명판의 형태를 부드럽게 하기 위하여 한복 저고리의 형상을 함 ⑦ 모퉁이: 도로명판의 형태를 부드럽게 하기 위하여 곡선으로 나타냄	■ 주소정보시설규칙 [별표 2] <개정 2024.00.00.> **<u>도로명판의 구성</u>**(제5조제2항 관련) 1. 왼쪽 또는 오른쪽 한 방향용 도로명판 비고: 각 구성요소의 주요 내용은 다음과 같다. ① 여백: 여유로운 여백으로 시각 요소들을 기능에 맞게 분리하여 깔끔하고 정돈된 이미지를 나타냄 ② 한글 도로명: 내국인을 위한 도로명 표기로, 도로명판 내용 중에 가장 크게 작성함 ③ 로마자 도로명: 외국인을 위한 도로명 표기로, 한글 도로명 글자 크기의 70퍼센트 크기로 작성함 ④ 기초번호: 현 지점에서 도로구간의 시작지점 또는 끝지점의 기초번호(거리)를 나타냄 ⑤ 시각경계선: 백색 테두리는 주위에 있는 다양한 시각 장애물과 시각적 분리를 주어 도로명판에 초점을 줄 수 있도록 함 ⑥ 도로 방향: 해당 도로의 방향을 나타내며, 도로명판의 형태를 부드럽게 하기 위하여 한복 저고리의 형상을 함 ⑦ 모퉁이: 도로명판의 형태를 부드럽게 하기 위하여 곡선으로 나타냄

현 행	개 정 안
2. 왼쪽과 오른쪽 양방향용 도로명판 비고: 각 구성요소의 주요 내용은 다음과 같다. ① 여백: 여유로운 여백으로 시각 요소들을 기능에 맞게 분리하여 깔끔하고 정돈된 이미지를 나타냄 ② 한글 도로명: 내국인을 위한 도로명 표기로, 도로명판 내용 중에 가장 크게 작성함 ③ 로마자 도로명: 외국인을 위한 도로명 표기로, 한글 도로명 글자 크기의 70퍼센트 크기로 작성함 ④ 기초번호: 현 지점에서 도로구간의 시작지점까지의 거리를 나타냄 ⑤ 시각경계선: 백색 테두리는 주위에 있는 다양한 시각 장애물과 시각적 분리를 주어 도로명판에 초점을 줄 수 있도록 함 ⑥ 도로 방향: 해당 도로의 방향을 나타내며, 도로명판의 형태를 부드럽게 하기 위하여 한복 저고리의 형상을 함 ⑦ 모퉁이: 도로명판의 형태를 부드럽게 하기 위하여 곡선으로 나타냄	2. 왼쪽과 오른쪽 양방향용 도로명판 비고: 각 구성요소의 주요 내용은 다음과 같다. ① 여백: 여유로운 여백으로 시각 요소들을 기능에 맞게 분리하여 깔끔하고 정돈된 이미지를 나타냄 ② 한글 도로명: 내국인을 위한 도로명 표기로, 도로명판 내용 중에 가장 크게 작성함 ③ 로마자 도로명: 외국인을 위한 도로명 표기로, 한글 도로명 글자 크기의 70퍼센트 크기로 작성함 ④ 기초번호: 현 지점의 전·후 지점의 기초번호를 나타냄 ⑤ 시각경계선: 백색 테두리는 주위에 있는 다양한 시각 장애물과 시각적 분리를 주어 도로명판에 초점을 줄 수 있도록 함 ⑥ 도로 방향: 해당 도로의 방향을 나타내며, 도로명판의 형태를 부드럽게 하기 위하여 한복 저고리의 형상을 함 ⑦ 모퉁이: 도로명판의 형태를 부드럽게 하기 위하여 곡선으로 나타냄
3. 앞쪽 방향용 도로명판 	3. 앞쪽 방향용 도로명판

현 행	개 정 안
비고: 각 구성요소의 주요 내용은 다음과 같다. ① 여백: 여유로운 여백으로 시각 요소들을 기능에 맞게 분리하여 깔끔하고 정돈된 이미지를 나타냄 ② 한글 도로명: 내국인을 위한 도로명 표기로, 도로명판 내용 중에 가장 크게 작성함 ③ 로마자 도로명: 외국인을 위한 도로명 표기로, 한글 도로명 글자 크기의 70퍼센트 크기로 작성함 ④ 기초번호: 현 지점에서 도로구간의 시작지점까지의 거리를 나타냄 ⑤ 시각경계선: 백색 테두리는 주위에 있는 다양한 시각 장애물과 시각적 분리를 주어 도로명판에 초점을 줄 수 있도록 함 ⑥ 도로 방향: 해당 도로의 방향을 나타내며, 도로명판의 형태를 부드럽게 하기 위하여 한복 저고리의 형상을 함 ⑦ 모퉁이: 도로명판의 형태를 부드럽게 하기 위하여 곡선으로 나타냄 4. 이면도로용 통합형 도로명판 	비고: 각 구성요소의 주요 내용은 다음과 같다. ① 여백: 여유로운 여백으로 시각 요소들을 기능에 맞게 분리하여 깔끔하고 정돈된 이미지를 나타냄 ② 한글 도로명: 내국인을 위한 도로명 표기로, 도로명판 내용 중에 가장 크게 작성함 ③ 로마자 도로명: 외국인을 위한 도로명 표기로, 한글 도로명 글자 크기의 70퍼센트 크기로 작성함 ④ 기초번호: 현 지점에서 진행 방향의 시작지점 또는 끝지점의 기초번호(거리)를 나타냄 ⑤ 시각경계선: 백색 테두리는 주위에 있는 다양한 시각 장애물과 시각적 분리를 주어 도로명판에 초점을 줄 수 있도록 함 ⑥ 도로 방향: 해당 도로의 방향을 나타내며, 도로명판의 형태를 부드럽게 하기 위하여 한복 저고리의 형상을 함 ⑦ 모퉁이: 도로명판의 형태를 부드럽게 하기 위하여 곡선으로 나타냄 4. 이면도로용 통합형 도로명판

현 행	개 정 안
비고: 각 구성요소의 주요 내용은 다음과 같다. ① 여백: 여유로운 여백으로 시각 요소들을 기능에 맞게 분리하여 깔끔하고 정돈된 이미지를 나타냄 ② 한글 도로명: 내국인을 위한 도로명 표기로, 도로명판 내용 중에 가장 크게 작성함 ③ 로마자 도로명: 외국인을 위한 도로명 표기로, 한글 도로명 글자 크기의 70퍼센트 크기로 작성함 ④ 기초번호: 현 지점에서 도로구간의 시작지점까지의 거리를 나타냄 ⑤ 시각경계선: 백색 테두리는 주위에 있는 다양한 시각 장애물과 시각적 분리를 주어 도로명판에 초점을 줄 수 있도록 함 ⑥ 도로 방향: 해당 도로의 방향을 나타내며, 도로명판의 형태를 부드럽게 하기 위하여 한복 저고리의 형상을 함 ⑦ 모퉁이: 도로명판의 형태를 부드럽게 하기 위하여 곡선으로 나타냄 ⑧ 이면도로용도로명판: 이면도로를 안내하기 위한 도로명판임 ⑨ 이면도로의 한글 도로명: 이면도로의 명칭을 한글로 작성함 ⑩ 이면도로의 로마자 도로명: 외국인을 위하여 이면도로의 명칭을 로마자로 작성함 ⑪ 거리: 현 지점에서 안내하는 도로까지의 거리를 나타냄 ⑫ 화살표: 이면도로의 위치와 방향을 나타냄 5. 이면도로용 독립형 도로명판	비고: 각 구성요소의 주요 내용은 다음과 같다. ① 여백: 여유로운 여백으로 시각 요소들을 기능에 맞게 분리하여 깔끔하고 정돈된 이미지를 나타냄 ② 로마자 도로명: 외국인을 위한 도로명 표기로, 한글 도로명 글자 크기의 70퍼센트 크기로 작성함 ③ 기초번호: 현 지점에서 도로구간의 시작지점까지의 거리를 나타냄 ④ 한글 도로명: 내국인을 위한 도로명 표기로, 도로명판 내용 중에 가장 크게 작성함 ⑤ 도로 방향: 해당 도로의 방향을 나타내며, 도로명판의 형태를 부드럽게 하기 위하여 한복 저고리의 형상을 함 ⑥ 모퉁이: 도로명판의 형태를 부드럽게 하기 위하여 곡선으로 나타냄 ⑦ 시각경계선: 백색 테두리는 주위에 있는 다양한 시각 장애물과 시각적 분리를 주어 도로명판에 초점을 줄 수 있도록 함 ⑧ 이면도로용도로명판: 이면도로를 안내하기 위한 도로명판임 ⑨ 이면도로의 한글 도로명: 이면도로의 명칭을 한글로 작성함 ⑩ 이면도로의 로마자 도로명: 외국인을 위하여 이면도로의 명칭을 로마자로 작성함 ⑪ 거리: 현 지점에서 안내하는 도로까지의 거리를 나타냄 ⑫ 화살표: 이면도로의 위치와 방향을 나타냄 5. 이면도로용 독립형 도로명판

현 행	개 정 안
 비고: 각 구성요소의 주요 내용은 다음과 같다. ① 이면도로용도로명판: 이면도로를 안내하기 위한 도로명판임 ② 이면도로의 한글 도로명: 이면도로의 명칭을 한글로 작성함 ③ 이면도로의 로마자 도로명: 외국인을 위하여 이면도로의 명칭을 로마자로 작성함 ④ 시각경계선: 도로명과 이면도로명을 구분할 수 있도록 함 ⑤ 모퉁이: 도로명판의 형태를 부드럽게 하기 위해 곡선으로 함 ⑥ 거리: 현 지점에서 안내하는 이면도로까지의 거리를 나타냄 ⑦ 화살표: 이면도로의 위치와 방향을 나타냄 6. 예고용 도로명판	 비고: 각 구성요소의 주요 내용은 다음과 같다. ① 이면도로용도로명판: 이면도로를 안내하기 위한 도로명판임 ② 이면도로의 한글 도로명: 이면도로의 명칭을 한글로 작성함 ③ 이면도로의 로마자 도로명: 외국인을 위하여 이면도로의 명칭을 로마자로 작성함 ④ 시각경계선: 도로명과 이면도로명을 구분할 수 있도록 함 ⑤ 모퉁이: 도로명판의 형태를 부드럽게 하기 위해 곡선으로 함 ⑥ 거리: 현 지점에서 안내하는 이면도로까지의 거리를 나타냄 ⑦ 화살표: 이면도로의 위치와 방향을 나타냄 6. 예고용 도로명판

현 행	개 정 안
 비고: 각 구성요소의 주요 내용은 다음과 같다. ① 예고용 도로명판: 변경될 도로명을 사전에 안내하는 도로명판임 ② 변경될 한글 도로명: 변경될 도로명을 한글로 작성함 ③ 변경될 로마자 도로명: 외국인을 위하여 변경될 도로명을 로마자로 작성함 ④ 시각경계선: 백색 테두리는 주위에 있는 다양한 시각 장애물과 시각적 분리를 주어 도로명판에 초점을 줄 수 있도록 함 ⑤ 모퉁이: 도로명판의 형태를 부드럽게 하기 위해 곡선으로 함 ⑥ 거리: 현 지점에서 다음에 나타날 도로까지의 거리를 나타냄	 비고: 각 구성요소의 주요 내용은 다음과 같다. ① 예고용 도로명판: 변경될 도로명을 사전에 안내하는 도로명판임 ② 변경될 한글 도로명: 변경될 도로명을 한글로 작성함 ③ 변경될 로마자 도로명: 외국인을 위하여 변경될 도로명을 로마자로 작성함 ④ 시각경계선: 백색 테두리는 주위에 있는 다양한 시각 장애물과 시각적 분리를 주어 도로명판에 초점을 줄 수 있도록 함 ⑤ 모퉁이: 도로명판의 형태를 부드럽게 하기 위해 곡선으로 함 ⑥ 거리: 현 지점에서 다음에 나타날 도로까지의 거리를 나타냄
7. 제2외국어 도로명판 비고: 각 구성요소의 주요 내용은 다음과 같다. ① 제2외국어 도로명판: 한글 도로명 외에 제2외국어를 추가로 안내하는 도로명판임 ② 한글 도로명: 내국인을 위한 도로명 표기로, 도로명판 내용 중에 가장 크게 작성함	7. 제2외국어 도로명판 비고: 각 구성요소의 주요 내용은 다음과 같다. ① 제2외국어 도로명판: 한글 도로명 외에 제2외국어를 추가로 안내하는 도로명판임 ② 한글 도로명: 내국인을 위한 도로명 표기로, 도로명판 내용 중에 가장 크게 작성함 ③ 로마자 도로명: 외국인을 위한 도로명 표기로, 한글 도로명 글자 크

현 행	개 정 안
③ 로마자 도로명: 외국인을 위한 도로명 표기로, 한글 도로명 글자 크기의 70퍼센트 크기로 작성함 ④·⑤ 제2외국어 도로명: 로마자 외의 외국어로 도로명을 작성함 ⑥ 제2외국어 시각경계선: 로마자 도로명과 제2외국어 도로명을 구분할 수 있도록 함 ⑦ 기초번호: 현 지점에서 도로구간의 시작지점까지의 거리를 나타냄 ⑧ 시각경계선: 주위에 있는 다양한 시각 장애물과 시각적 분리를 주어 도로명판에 초점을 둘 수 있도록 함 ⑨ 모퉁이: 도로명판의 형태를 부드럽게 하기 위해 곡선으로 함 ⑩ 도로 방향: 해당 도로의 방향을 나타내며, 도로명판의 형태를 부드럽게 하기 위하여 한복 저고리의 형상을 함	기의 70퍼센트 크기로 작성함 ④·⑤ 제2외국어 도로명: 로마자 외의 외국어로 도로명을 작성함 ⑥ 제2외국어 시각경계선: 로마자 도로명과 제2외국어 도로명을 구분할 수 있도록 함 ⑦ 기초번호: 현 지점에서 도로구간의 시작지점 또는 끝지점의 기초번호(거리)를 나타냄 ⑧ 시각경계선: 주위에 있는 다양한 시각 장애물과 시각적 분리를 주어 도로명판에 초점을 둘 수 있도록 함 ⑨ 모퉁이: 도로명판의 형태를 부드럽게 하기 위해 곡선으로 함 ⑩ 도로 방향: 해당 도로의 방향을 나타내며, 도로명판의 형태를 부드럽게 하기 위하여 한복 저고리의 형상을 함

현 행	개 정 안
■ 주소정보시설 규칙 [별표 3] 도로명판의 세부규격(제5조제2항 관련) 1. 도로폭 2미터 미만 도로구간의 보행자용도로명판 가. 왼쪽 또는 오른쪽 한 방향용 도로명판 (단위: mm) 나. 왼쪽과 오른쪽 양방향용 도로명판 (단위: mm)	■ 주소정보시설규칙 [별표 3] <개정 2024.00.00.> **도로명판의 세부규격**(제5조제2항 관련) 1. 도로폭 2미터 미만 도로구간의 보행자용도로명판 가. 왼쪽 또는 오른쪽 한 방향용 도로명판 (단위: mm) 나. 왼쪽과 오른쪽 양방향용 도로명판 (단위: mm)

현 행	개 정 안
2. 도로폭 2미터 이상 4미터 미만 도로구간의 보행자용도로명판 가. 왼쪽 또는 오른쪽 한 방향용 도로명판 (단위: mm)	2. 도로폭 2미터 이상 4미터 미만 도로구간의 보행자용도로명판 가. 왼쪽 또는 오른쪽 한 방향용 도로명판 (단위: mm)
나. 왼쪽과 오른쪽 양방향용 도로명판 (단위: mm)	나. 왼쪽과 오른쪽 양방향용 도로명판 (단위: mm)

현 행	개 정 안
3. 도로폭 4미터 이상 도로구간의 보행자용도로명판 가. 왼쪽 또는 오른쪽 한 방향용 도로명판 (단위: mm)	3. 도로폭 4미터 이상 도로구간의 보행자용도로명판 가. 왼쪽 또는 오른쪽 한 방향용 도로명판 (단위: mm)
나. 왼쪽과 오른쪽 양방향용 도로명판 (단위: mm)	나. 왼쪽과 오른쪽 양방향용 도로명판 (단위: mm)

현 행	개 정 안
다. 앞쪽 방향용 도로명판	다. 앞쪽 방향용 도로명판
(단위: mm)	(단위: mm)
4. 길인 도로구간의 차량용도로명판 가. 왼쪽 또는 오른쪽 한 방향용 도로구간	4. 길인 도로구간의 차량용도로명판 가. 왼쪽 또는 오른쪽 한 방향용 도로구간

현 행	개 정 안
(단위: mm) 나. 왼쪽과 오른쪽 양방향용 도로구간	(단위: mm) 나. 왼쪽과 오른쪽 양방향용 도로구간
(단위: mm) 다. 앞쪽 방향용 도로명판	(단위: mm) 다. 앞쪽 방향용 도로명판
(단위: mm)	(단위: mm)

현 행	개 정 안
5. 대로 또는 로인 도로구간 A의 차량용도로명판 가. 왼쪽 또는 오른쪽 한 방향용 도로구간 (단위: mm)	5. 대로 또는 로인 도로구간 A의 차량용도로명판 가. 왼쪽 또는 오른쪽 한 방향용 도로구간 (단위: mm)
나. 왼쪽과 오른쪽 양방향용 도로구간	나. 왼쪽과 오른쪽 양방향용 도로구간

현 행	개 정 안
(단위: mm) 다. 앞쪽 방향용 도로구간 (단위: mm) 6. 대로 또는 로인 도로구간 B의 차량용도로명판 가. 왼쪽 또는 오른쪽 한 방향용 도로구간 (단위: mm)	(단위: mm) 다. 앞쪽 방향용 도로구간 (단위: mm) 6. 대로 또는 로인 도로구간 B의 차량용도로명판 가. 왼쪽 또는 오른쪽 한 방향용 도로구간 (단위: mm)

현 행	개 정 안
 나. 왼쪽과 오른쪽 양방향용 도로구간 (단위: mm)	 나. 왼쪽과 오른쪽 양방향용 도로구간 (단위: mm)
 다. 앞쪽 방향용 도로구간 (단위: mm)	 다. 앞쪽 방향용 도로구간 (단위: mm)

현 행	개 정 안
7. 이면도로용 통합형 도로명판 가. 보행자용 1개 도로명 안내용 (단위: mm)	7. 이면도로용 통합형 도로명판 가. 보행자용 1개 도로명 안내용 (단위: mm)
	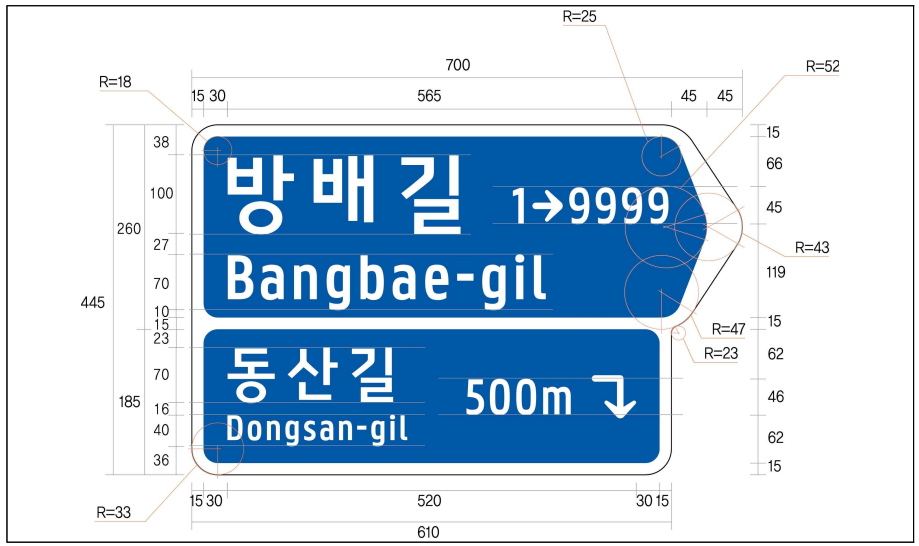

현 행	개 정 안
나. 보행자용 2개 도로명 안내용 (단위: mm) 	나. 보행자용 2개 도로명 안내용 (단위: mm) 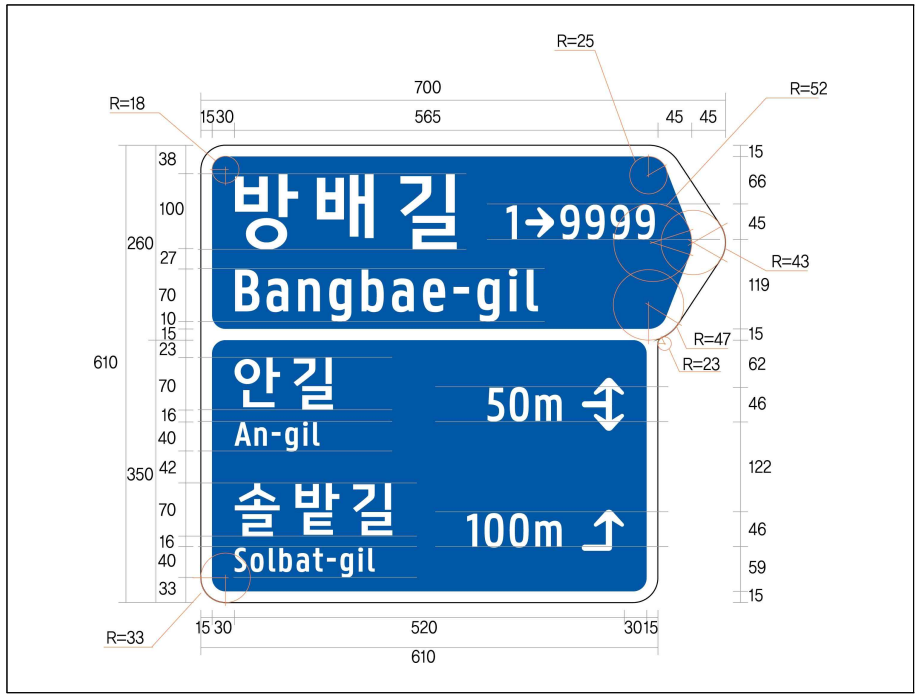

현 행	개 정 안
다. 보행자용 3개 도로명 안내용 (단위: mm) 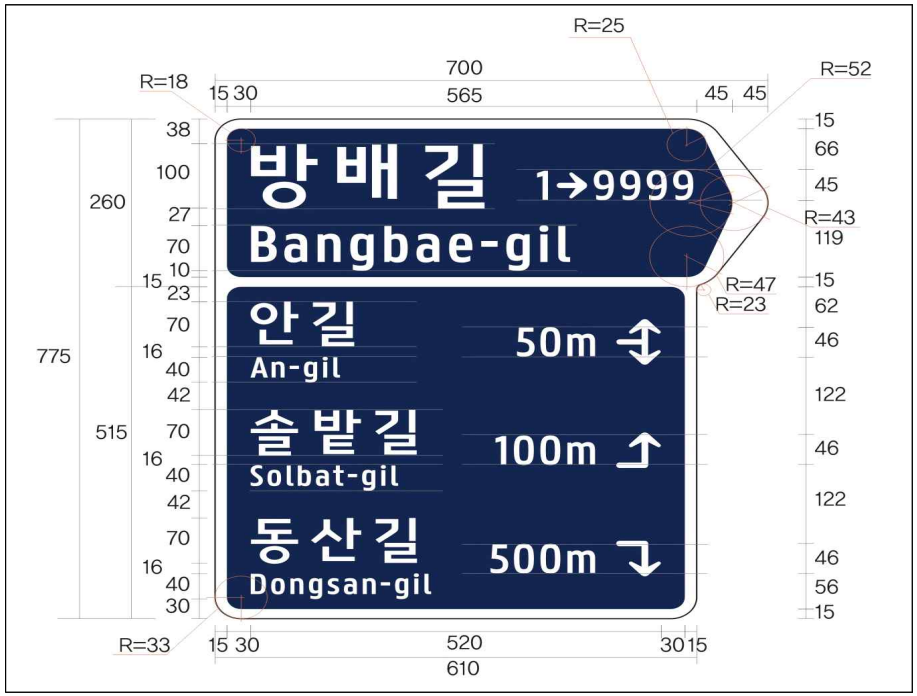 	다. 보행자용 3개 도로명 안내용 (단위: mm) 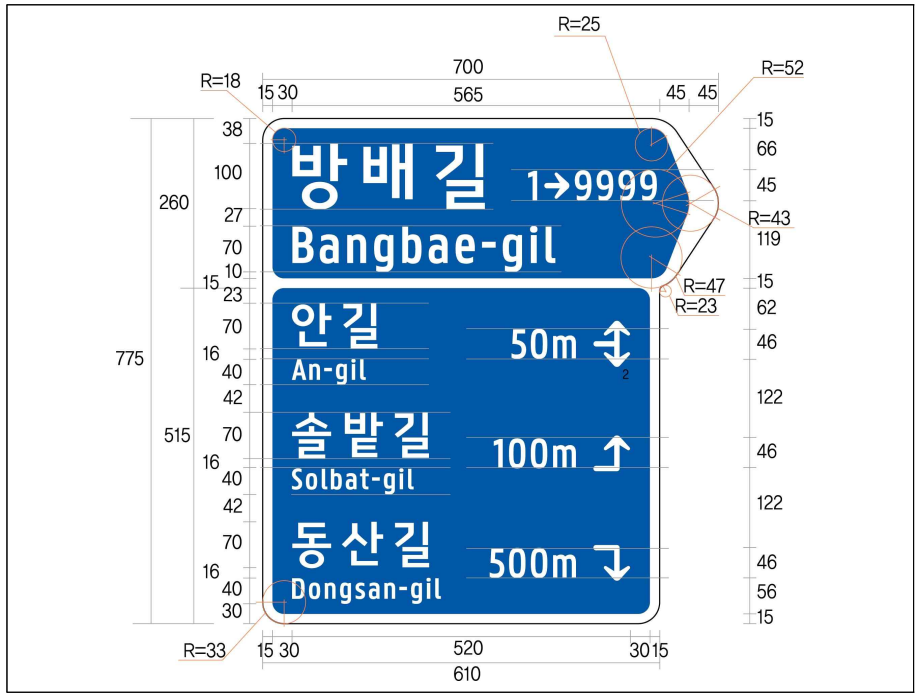

현 행	개 정 안
8. 이면도로용 독립형 도로명판 가. 보행자용 1개 도로명 안내용 (단위: mm) 나. 보행자용 2개 도로명 안내용 (단위: mm)	8. 이면도로용 독립형 도로명판 가. 보행자용 1개 도로명 안내용 (단위: mm) 나. 보행자용 2개 도로명 안내용 (단위: mm)

현 행	개 정 안
 다. 보행자용 3개 도로명 안내용 (단위: mm)	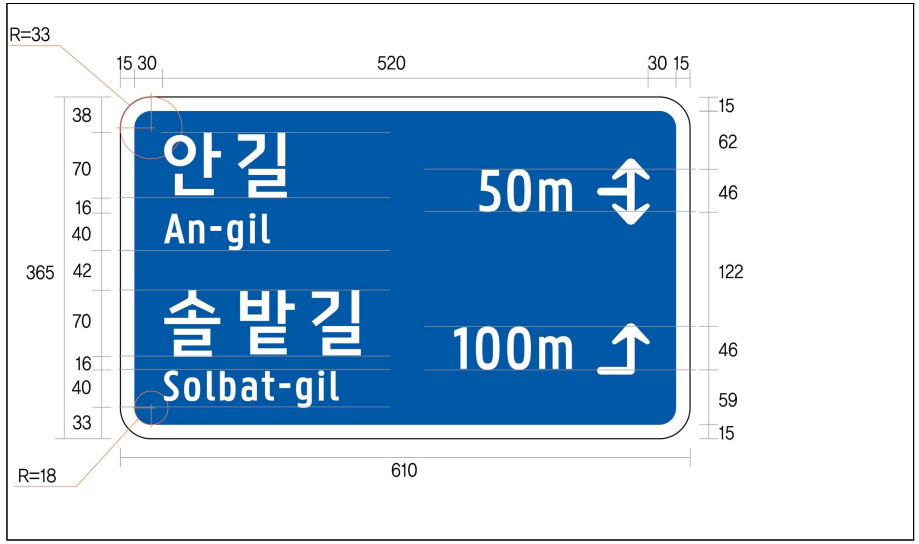 다. 보행자용 3개 도로명 안내용 (단위: mm)
	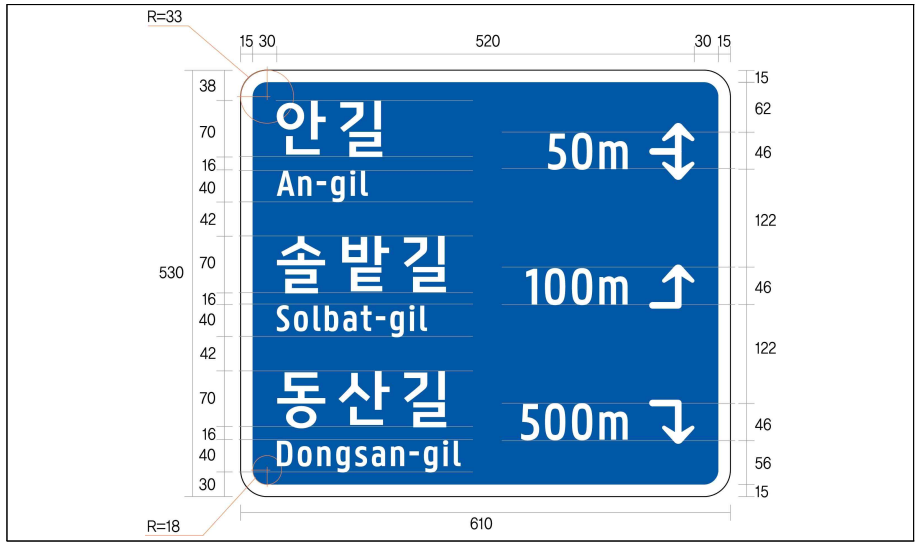

현 행	개 정 안
9. 예고용 도로명판 가. 보행자용도로명판 (단위: mm) 나. 길인 도로구간의 차량용도로명판 (단위: mm) 다. 대로 또는 로인 도로구간의 차량용도로명판 (단위: mm)	9. 예고용 도로명판 가. 보행자용도로명판 (단위: mm) 나. 길인 도로구간의 차량용도로명판 (단위: mm) 다. 대로 또는 로인 도로구간의 차량용도로명판 (단위: mm)

현 행	개 정 안
10. 도로폭 2미터 미만인 도로구간의 제2외국어 도로명판 가. 보행자용 왼쪽 또는 오른쪽 한 방향용 도로명판 (단위: mm)	10. 도로폭 2미터 미만인 도로구간의 제2외국어 도로명판 가. 보행자용 왼쪽 또는 오른쪽 한 방향용 도로명판 (단위: mm)
나. 보행자용 왼쪽과 오른쪽 양방향용 도로명판 (단위: mm)	나. 보행자용 왼쪽과 오른쪽 양방향용 도로명판 (단위: mm)

현 행	개 정 안
11. 도로폭 2미터 이상 4미터 미만인 도로구간의 제2외국어 도로명판 가. 보행자용 왼쪽 또는 오른쪽 한 방향용 도로명판 (단위: mm)	11. 도로폭 2미터 이상 4미터 미만인 도로구간의 제2외국어 도로명판 가. 보행자용 왼쪽 또는 오른쪽 한 방향용 도로명판 (단위: mm)
나. 보행자용 왼쪽과 오른쪽 양방향용 도로명판 (단위: mm)	나. 보행자용 왼쪽과 오른쪽 양방향용 도로명판 (단위: mm)

현 행	개 정 안
12. 도로폭 4미터 이상인 도로구간의 제2외국어 도로명판 가. 보행자용 왼쪽 또는 오른쪽 한 방향용 도로명판 (단위: mm)	12. 도로폭 4미터 이상인 도로구간의 제2외국어 도로명판 가. 보행자용 왼쪽 또는 오른쪽 한 방향용 도로명판 (단위: mm)
나. 보행자용 왼쪽과 오른쪽 양방향용 도로명판 (단위: mm)	나. 보행자용 왼쪽과 오른쪽 양방향용 도로명판 (단위: mm)

현 행	개 정 안
 다. 보행자용 앞쪽 방향용 도로명판 (단위: mm)	 다. 보행자용 앞쪽 방향용 도로명판 (단위: mm)

현 행	개 정 안
13. 방향표시용 화살표의 크기 가. 도로명판 기초번호 안내용 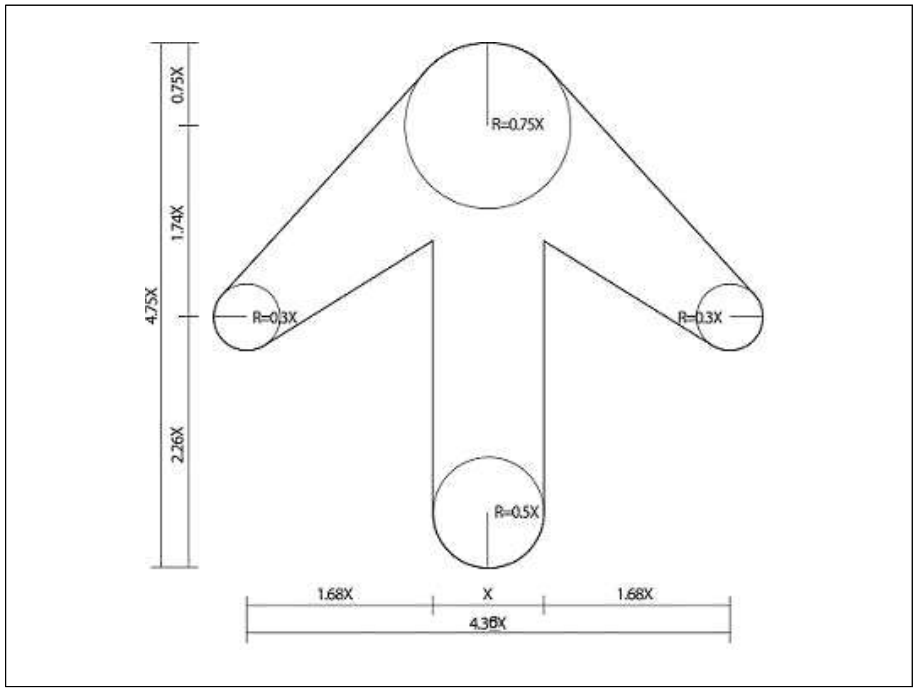 	13. 방향표시용 화살표의 크기 (현행과 같음)

현 행	개 정 안
나. 이면도로 안내용 유형 1 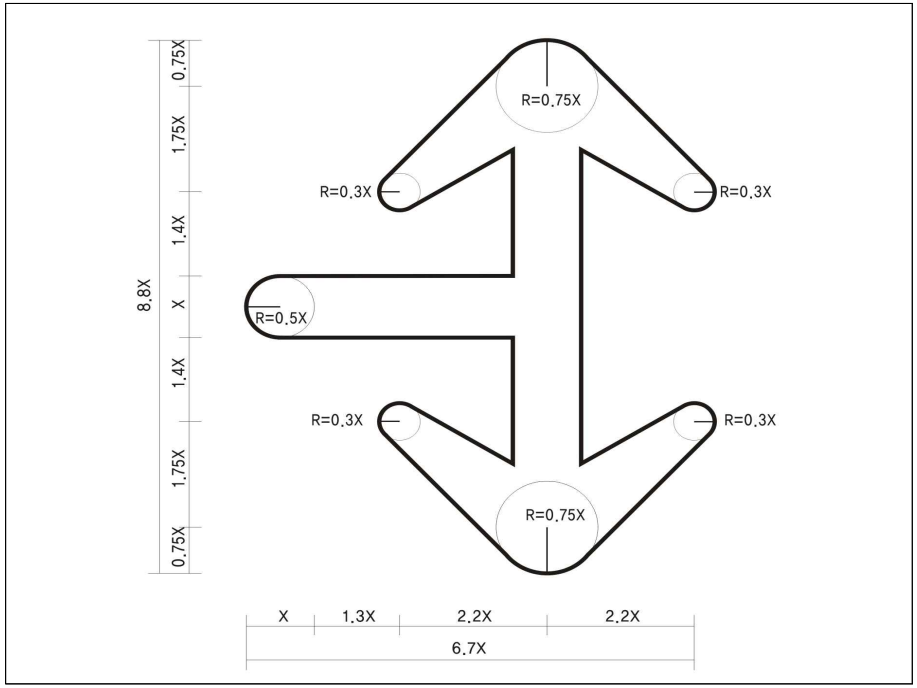 	

현 행	개 정 안
다. 이면도로 안내용 유형 2 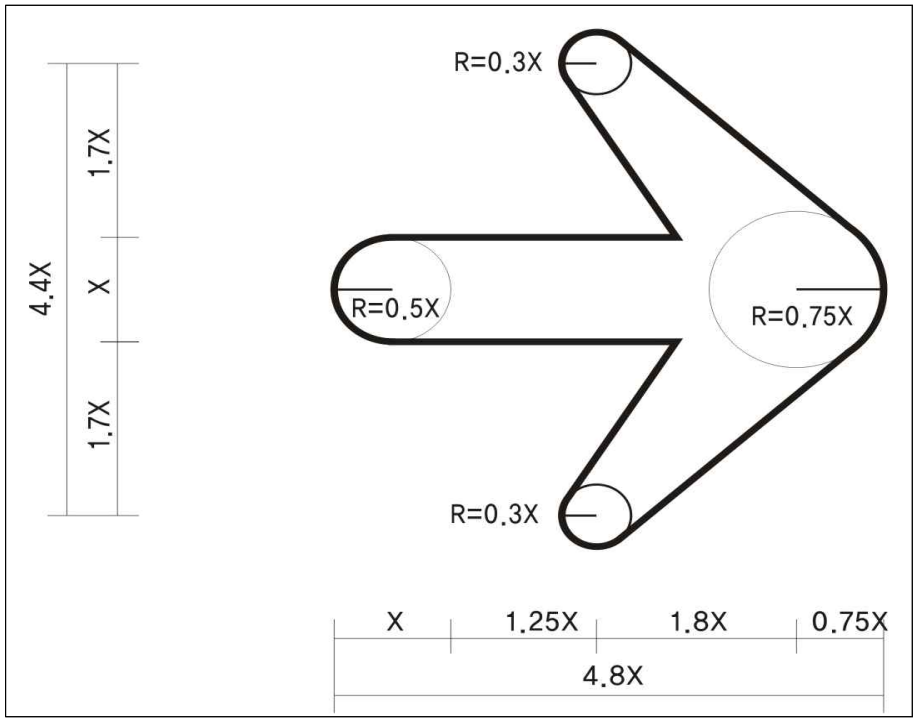 	

현 행	개 정 안
라. 이면도로 안내용 유형 3 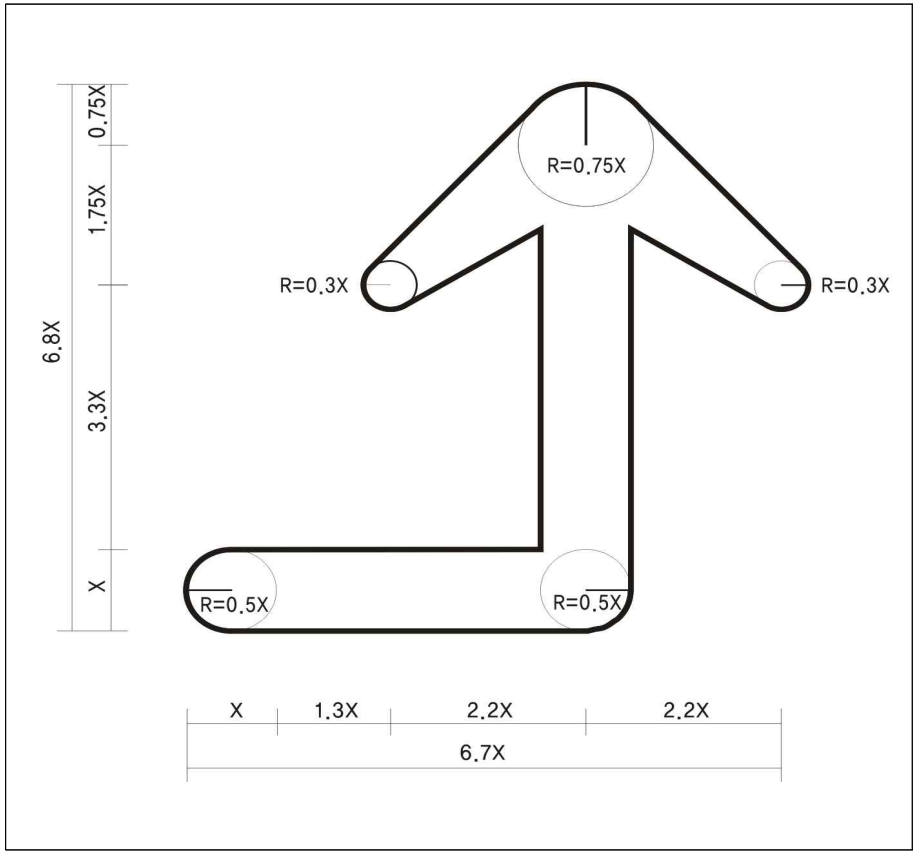 	

현 행	개 정 안
■ 주소정보시설 규칙 [별표 4] 한길체의 모양(제6조제2항) 	■ 주소정보시설규칙 **[별표 4]** <개정 2024.00.00.> **한길체의 모양**(제6조제2항, 제18조제2항 관련)

현 행	개 정 안
	1. 한글 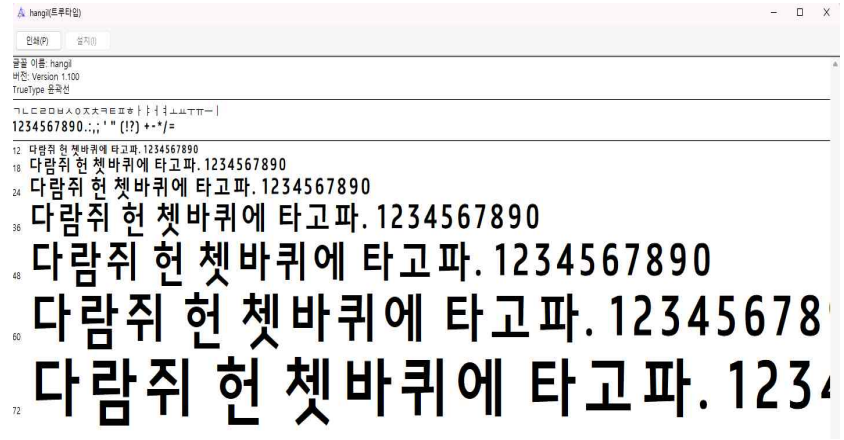 2. 외국어(로마자) 및 숫자(Hangil-E)
■ 주소정보시설 규칙 [별표 5] 색도 범위의 기준(제7조제2항 및 제19조제2항 관련)	■ 주소정보시설규칙 [별표 5] <개정 2024.00.00.> **색도 범위의 기준**(제7조제2항 및 제19조제2항 관련)

현 행

색	한국 산업표준 규격 기호	한국산업 표준규격 계통 색명	색도 좌표의 범위								휘도율 [Y값의 한계(%)]	
			1		2		3		4			
			x	y	x	y	x	y	x	y	상한	하한
남색	5PB 2/8	남색	0.15	0.05	0.12	0.08	0.17	0.19	0.21	0.17	5	1
흰색	N9	흰색	0.30	0.30	0.28	0.32	0.34	0.38	0.36	0.36	-	40
갈색	5YR 2/4	어두운 갈색	0.46	0.36	0.46	0.40	0.52	0.42	0.52	0.38	5	1
주황	10YR 7/14	노란 주황	0.52	0.42	0.48	0.46	0.50	0.48	0.54	0.44	45	40
초록	10GY 2/2	검은 초록	0.32	0.34	0.28	0.38	0.32	0.42	0.36	0.40	7	2

비고

1. 한국산업표준규격 기호와 한국산업표준규격 계통 색명은 KS A0062, KS A0011을 준용한다.
2. 색도 좌표(x, y)의 범위 및 휘도율(Y%)은 KS A0066에서 규정한 조명(45° 조명, 수직 수광)에 따라 표준광 D65 및 XYZ색 표시계에 따라 구한 값을 말한다. 다만, 휘도율은 완전 확산 반사면의 값을 1.00으로 한 값을 나타낸다.
3. 흰색 반사지를 사용하는 경우 휘도율(Y%)은 KS T 3507를 준용한다.

■ 주소정보시설 규칙 [별표 6]
도로명판의 설치 위치(제9조3항 관련)

■ 주소정보시설 규칙 [별표 7]
기초번호판의 설치 유형(제10조제2항 관련)

개 정 안

색	한국 산업표준 규격 기호	한국산업 표준규격 계통 색명	색도 좌표의 범위								휘도율 [Y값의 한계(%)]	
			1		2		3		4			
			x	y	x	y	x	y	x	y	상한	하한
청색	5PB 3/10	청색	0.140	0.035	0.244	0.210	0.190	0.255	0.065	0.216	10	1
흰색	N9	흰색	0.30	0.30	0.28	0.32	0.34	0.38	0.36	0.36	-	27
갈색	5YR 2/4	어두운 갈색	0.46	0.36	0.46	0.40	0.52	0.42	0.52	0.38	5	1
주황	10YR 7/14	노란 주황	0.52	0.42	0.48	0.46	0.50	0.48	0.54	0.44	45	40
초록	10GY 2/2	검은 초록	0.32	0.34	0.28	0.38	0.32	0.42	0.36	0.40	7	2

비고

1. 한국산업표준규격 기호와 한국산업표준규격 계통 색명은 KS A0062, KS A0011을 준용한다.
2. 색도 좌표(x, y)의 범위 및 휘도율(Y%)은 KS A0066에서 규정한 조명(45° 조명, 수직 수광)에 따라 표준광 D65 및 XYZ색 표시계에 따라 구한 값을 말한다. 다만, 휘도율은 완전 확산 반사면의 값을 1.00으로 한 값을 나타낸다.
3. 흰색 반사지를 사용하는 경우 휘도율(Y%)은 KS T 3507를 준용한다.

■ 주소정보시설규칙 [별표 6] 현행과 같음
도로명판의 설치 위치(제9조3항 관련)

■ 주소정보시설규칙 [별표 7] 현행과 같음

현 행	개 정 안
	기초번호판의 설치 유형(제10조제2항 관련)
■ 주소정보시설 규칙 [별표 8] 기초번호판 종류별 크기(제11조제2항 관련)	■ 주소정보시설규칙 **[별표 8] 현행과 같음** **기초번호판 종류별 크기**(제11조제2항 관련)
■ 주소정보시설 규칙 [별표 9] 기초번호판의 구성(제12조제2항 관련) 비고: 각 구성요소의 주요 내용은 다음과 같다. ① 한글 도로명: 내국인을 위한 도로명 표기로, 한글로 작성함 ② 로마자 도로명: 외국인을 위한 도로명 표기로, 해당 도로명을 로마자로 작성함(필요시 로마자 도로명은 표기를 생략할 수 있다) ③ 기초번호: 해당 도로에서의 현재 위치를 나타냄 ④ 모퉁이: 기초번호판의 형태를 부드럽게 하기 위해 곡선으로 함 ⑤ 시각경계선: 남색 테두리와 바탕이 주위에 있는 다양한 시각 장애물과 시각적 분리를 주어 도로명판에 초점을 줄 수 있도록 함 ⑥ 연결고리: 띠 형태의 밴드에 고리를 끼워 도로명 시설물에 고정하기 할 수 있도록 함(벽면이나 기초번호판 설치를 위한 전용 지주에 해당	■ 주소정보시설규칙 **[별표 9]** <개정 2024.00.00.> **기초번호판의 구성**(제12조제2항 관련) 비고: 각 구성요소의 주요 내용은 다음과 같다. ① 기초번호: 해당 도로에서의 현재 위치를 나타냄 ② 중간 경계선: 기초번호와 도로명 정보를 구분 지음 ③ 한글 도로명: 내국인을 위한 도로명 표기로, 한글로 작성함 ④ 로마자 도로명: 외국인을 위한 도로명 표기로, 해당 도로명을 로마자로 작성함(필요시 로마자 도로명은 표기를 생략할 수 있다) ⑤ 테두리: 백색 테두리가 주위에 있는 다양한 시각 장애물에서 시각적으로 분리하여 기초번호판에 초점을 줄 수 있도록 함 ⑥ 모퉁이: 기초번호판의 형태를 부드럽게 하기 위해 곡선으로 함

현 행	개 정 안
기초번호판을 설치하는 경우에는 사용하지 않는다)	
■ 주소정보시설 규칙 [별표 10] 기초번호판의 세부규격(제12조제2항 관련)	■ 주소정보시설규칙 **[별표 10]** <개정 2024.00.00.> **기초번호판의 세부규격**(제12조제2항 관련)

현 행	개 정 안
1. 보행자용 기초번호판 가. 일반용 기초번호판 (단위: mm)	1. 보행자용 기초번호판 가. 일반용 기초번호판 (단위: mm)
	 • 외곽크기: 220㎜×220㎜ • 전체면적: 483㎠ • 중간 경계선: 1.5pt, 180㎜ • 백색 테두리: 10㎜ • 글자모양 및 크기 - 도로명 및 건물번호: 한길체 (영문과 숫자는 Hangil-E) - 자간간격: 건물번호 0, 로마자 25, 한글 0 (글자 수에 따라 조정 가능) - 정렬방식: 가운데 - 세로크기: 건물번호표기 70㎜, 한글표기 24㎜, 로마자표기 18㎜
나. 긴급재난구조용 기초번호판 (단위: mm)	나. 긴급재난구조용 기초번호판 (단위: mm)

현 행	개 정 안
	 • 외곽크기: 220mm×330mm • 전체면적: 724.3㎠ • 중간 경계선: 1.5pt, 180mm • 백색 테두리: 10mm • 글자모양 및 크기 - 도로명 및 건물번호: 한길체(영문과 숫자는 Hangil-E) - 자간간격: 건물번호 0, 로마자 25, 한글 0(글자 수에 따라 조정 가능) - 정렬방식: 가운데 - 세로크기: 건물번호표기 73mm, 한글표기 24mm, 로마자표기 18mm • QR코드 크기: 55mmx55mm
다. 지주등용 기초번호판	다. 지주등용 기초번호판

현 행	개 정 안
1) 교통신호등 또는 가로등용 기초번호판 (단위: mm)	1) 교통신호등 또는 가로등용 기초번호판 (단위: mm)

- 외곽크기: 220㎜×330㎜
- 전체면적: 724.3㎠
- 백색 테두리, 중간 경계선, 글자모양 및 크기는 긴급재난구조용과 일치

현 행	개 정 안
2) 전선주 또는 전신주용 기초번호판 (단위: mm) 	2) 전선주 또는 전신주용 기초번호판 (단위: mm)  • 외곽크기: 220㎜×485㎜ • 전체면적: 1065.3㎠ • 백색 테두리, 중간 경계선, 글자모양 및 크기는 긴급재난구조용과 일치

현 행	개 정 안
2. 차량용 기초번호판 가. 일반용 기초번호판 (단위: mm) 	2. 차량용 기초번호판 가. 일반용 기초번호판 (단위: mm) • 외곽크기: 300㎜×300㎜ • 전체면적: 896.9㎠ • 중간 경계선: 2pt, 252㎜ • 백색 테두리: 12㎜ • 글자모양 및 크기 - 도로명 및 건물번호: 한길체 (영문과 숫자는 Hangil-E) - 자간간격: 건물번호 0, 로마자 25, 한글 0 (글자 수에 따라 조정 가능) - 정렬방식: 가운데 - 세로크기: 건물번호표기 83㎜, 한글표기 33㎜, 로마자표기 24㎜

현 행	개 정 안
나. 긴급재난구조용 기초번호판 (단위: mm) 	나. 긴급재난구조용 기초번호판 (단위: mm) • 외곽크기: 300㎜×450㎜ • 전체면적: 1346.9㎠ • 중간 경계선: 2pt, 252㎜ • 백색 테두리: 12㎜ • 글자모양 및 크기 - 도로명 및 건물번호: 한길체 (영문과 숫자는 Hangil-E) - 자간간격: 건물번호 0, 로마자 25, 한글 0 (글자 수에 따라 조정 가능) - 정렬방식: 가운데 - 세로크기: 건물번호표기 89㎜, 한글표기 36㎜, 로마자표기 26㎜ • QR코드 크기: 80㎜x80㎜

현 행	개 정 안
다. 지주등용 기초번호판 1) 교통신호등 또는 가로등용 기초번호판 (단위: mm) 	다. 지주등용 기초번호판 1) 교통신호등 또는 가로등용 기초번호판 (단위: mm) • 외곽크기: 300㎜×410㎜ • 전체면적: 1226.9㎠ • 백색 테두리, 중간 경계선, 글자모양 및 크기는 긴급재난구조용과 일치

현 행	개 정 안
2) 전선주 및 전신주용 기초번호판 (단위: mm) 	2) 전선주 및 전신주용 기초번호판 (단위: mm) • 외곽크기: 300㎜×565㎜ • 전체면적: 1691.9㎠ • 백색 테두리, 중간 경계선, 글자모양 및 크기는 긴급재난구조용과 일치

현 행	개 정 안
■ 주소정보시설 규칙 [별표 11] 기초번호판 설치 위치 및 높이(제15조제2항 관련) 1. 설치 위치 2. 시설물별 설치높이 가. 도로명판만을 설치하기 위한 지주를 이용하여 설치할 경우 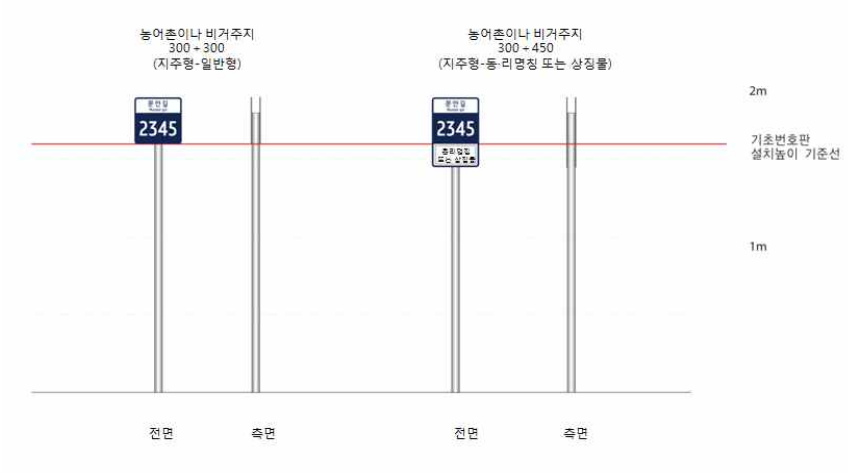 	■ 주소정보시설규칙 [별표 11] <개정 2024.00.00.> **기초번호판 설치 위치 및 높이**(제15조제2항 관련) 1. 설치 위치 **(현행과 같음)** 2. 시설물별 설치높이 가. 기초번호판---------- 나. 도로시설물에 설치할 경우

현 행	개 정 안
나. 도로시설물에 설치할 경우 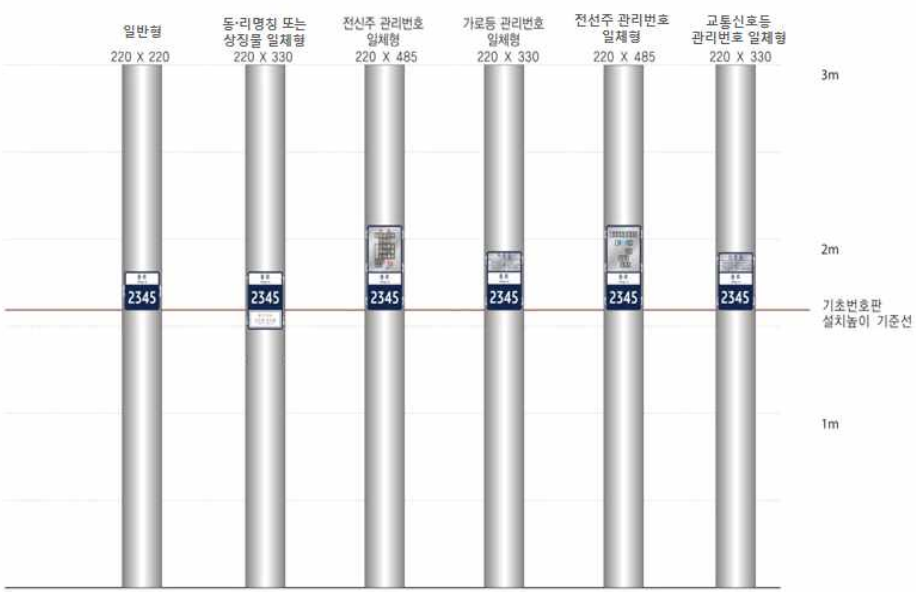 	
■ 주소정보시설 규칙 [별표 12] 건물번호판의 종류별 모양(제16조제2항 관련) 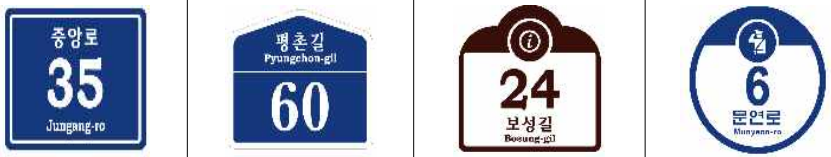 	■ 주소정보시설규칙 [별표 12] <개정 2024.00.00.> **건물번호판의 종류별 모양**(제16조제2항 관련)

일반용 건물번호판		문화재·관광용 건물번호판	관공서용 건물번호판

일반용 건물번호판	국가유산·관광용 건물번호판	관공서용 건물번호판

현 행	개 정 안
■ 주소정보시설 규칙 [별표 13] 건물번호판의 구성(제17조제2항 관련) 1. 일반용 건물번호판 가. 사각형 건물번호판 나. 오각형 건물번호판 	■ 주소정보시설규칙 [별표 13] <개정 2024.00.00.> **건물번호판의 구성**(제17조제2항 관련) 1. 일반용 건물번호판 비고: 각 구성요소의 주요 내용은 다음과 같다. ① 건물번호: 도로명 주소의 건물번호를 가장 크게 표기함 ② 중간 경계선: 건물번호와 도로명 정보를 구분 지음 ③ 한글 도로명: 내국인을 위한 도로명 표기로, 한글로 작성함 ④ 로마자 도로명: 외국인을 위한 도로명 표기로, 해당 도로명을 로마자로 작성함 ⑤ 테두리: 백색 테두리가 주위에 있는 다양한 시각 장애물에서 시각적으로 분리하여 건물번호판에 초점을 줄 수 있도록 함 ⑥ 모퉁이: 건물번호판의 형태를 부드럽게 하기위해 곡선으로 함

현 행	개 정 안
2. 문화재・관광용 건물번호판 	2. 국가유산・관광용 건물번호판 비고: 각 구성요소의 주요 내용은 다음과 같다. ① 모퉁이: 건물번호판의 형태를 부드럽게 하기위해 곡선으로 함 ② 국가표준 그림표지: 관광지역에 필요한 국가표준 그림표지를 사용하여 관광객들이 예측할 수 있도록 함 ③ 건물번호: 도로명 주소의 건물번호를 가장 크게 표기함 ④ 한글 도로명: 내국인을 위한 도로명 표기로, 한글로 작성함 ⑤ 로마자 도로명: 외국인을 위한 도로명 표기로, 해당 도로명을 로마자로 작성함 ⑥ 테두리: 갈색 테두리는 주위에 있는 다양한 건축자재와 시각장애물과의 시각적 분리를 하게 함

현 행	개 정 안
3. 관공서용 건물번호판 	3. 관공서용 건물번호판 비고: 각 구성요소의 주요 내용은 다음과 같다. ① 국가표준 그림표지: 관광지역에 필요한 국가표준 그림표지를 사용하여 관광객들이 예측할 수 있도록 함 ② 건물번호: 도로명 주소의 건물번호를 가장 크게 표기함 ③ 한글 도로명: 내국인을 위한 도로명 표기로, 한글로 작성함 ④ 로마자 도로명: 외국인을 위한 도로명 표기로, 해당 도로명을 로마자로 작성함 ⑤ 테두리: 청색 테두리는 주위에 있는 다양한 건축자재와 시각장애물과의 시각적 분리를 하게 함
■ 주소정보시설 규칙 [별표 14] 건물번호판의 세부규격(제17조제2항 관련) 1. 일반용 사각형 건물번호판 가. 대로 또는 로인 도로구간	■ 주소정보시설규칙 **[별표 14]** <개정 2024.00.00.> **건물번호판의 세부규격**(제17조제2항 관련) 1. 일반용 건물번호판 가. 대로 또는 로인 도로구간

<table>
<tr><th>현 행</th><th>개 정 안</th></tr>
<tr><td>
<table>
<tr><th>구분</th><th>이미지 및 세부규격</th><th>추가</th></tr>
<tr><td rowspan="2">가-1</td><td>
</td><td>
</td></tr>
<tr><td colspan="2">• 외곽크기: 400mm×300mm
• 전체면적: 1,197㎠
• 글자모양 및 크기
- 한글 도로명: 릭스 밝은고딕 B체
- 건물번호 및 로마자: Frutiger 65 Bold
- 자간간격: 건물번호, 로마자 0pt, 한글 100pt
- 정렬방식: 가운데
- 세로크기: 한글표기 45mm,
건물번호표기 110mm, 로마자표기 25mm</td></tr>
<tr><td rowspan="2">가-2</td><td>
</td><td>
</td></tr>
<tr><td colspan="2">• 외곽크기: 400mm×300mm
• 전체면적: 1,197㎠
• 글자모양 및 크기
- 한글 도로명: 릭스 비타민 B체</td></tr>
</table>
</td><td>
<table>
<tr><th>구분</th><th>이미지 및 세부규격
(단위: mm)</th></tr>
<tr><td rowspan="2">가-1</td><td>
</td></tr>
<tr><td>• 외곽크기: 400mm×320mm
• 전체면적: 1,174㎠
• 중간 경계선: 2pt, 340mm
• 글자모양 및 크기
- 도로명 및 건물번호: 한길체
(영문과 숫자는 Hangil-E)
- 자간간격: 건물번호 0, 로마자 25, 한글 0 (글자 수에 따라 조정 가능)
- 정렬방식: 가운데
- 세로크기: 건물번호표기 100mm,
한글표기 36mm, 로마자표기 27mm</td></tr>
<tr><td>가-2</td><td>
</td></tr>
</table>
</td></tr>
</table>

<table>
<tr><th colspan="2">현 행</th><th>개 정 안</th></tr>
<tr><td></td><td>- 건물번호 및 로마자 : Bookman Old Style Bold
- 자간간격: 건물번호, 로마자 0pt, 한글 100pt
- 정렬방식: 가운데
- 세로크기: 한글표기 45mm,
건물번호표기 110mm, 로마자표기 25mm</td><td rowspan="2">• 외곽크기: 400㎜×320㎜
• 전체면적: 1,174㎠
• 중간 경계선: 2pt, 340㎜
• 글자모양 및 크기
- 도로명 및 건물번호: 한길체 (영문과 숫자는 Hangil-E)
- 자간간격: 건물번호 0, 로마자 25, 한글 0
(글자 수에 따라 조정 가능)
- 정렬방식: 한글 도로명과 영문 도로명은 왼쪽 정렬
- 세로크기: 건물번호표기 100㎜,
한글표기 36㎜, 로마자표기 27㎜
• QR코드 크기: 70x70㎜</td></tr>
<tr><td>가-3</td><td>
• 외곽크기: 400mm×300mm
• 전체면적: 1,197㎠
• 글자모양 및 크기
- 한글 도로명: 릭스 명조 B체
- 건물번호: New Baskerville Bold
- 로마자: Bookman Old Style Bold
- 자간간격: 건물번호, 로마자 0pt, 한글 100pt
- 정렬방식: 가운데
- 세로크기: 한글표기 45mm,
건물번호표기 110mm, 로마자표기 25mm</td></tr>
</table>

현 행

나. 길인 도로구간

구분	이미지 및 세부규격	추가
나-1		
	• 외곽크기: 260mm×200mm • 전체면적: 518㎠ • 글자모양 및 크기 - 한글 도로명: 릭스 밝은고딕 B체 - 건물번호 및 로마자: Frutiger 65 Bold - 자간간격: 건물번호, 로마자 0pt, 한글 100pt - 정렬방식: 가운데 - 세로크기: 한글표기 28mm, 건물번호표기 70mm, 로마자표기 16mm	
나-2		

개 정 안

나. 길인 도로구간

구분	이미지 및 세부규격 (단위: mm)
나-1	
	• 외곽크기: 260mm×215mm • 전체면적: 516㎠ • 중간 경계선: 1.5pt, 220mm • 글자모양 및 크기 - 도로명 및 건물번호: 한길체 (영문과 숫자는 Hangil-E) - 자간간격: 건물번호 0, 로마자 25, 한글 0 (글자 수에 따라 조정 가능) - 정렬방식: 가운데 - 세로크기: 건물번호표기 69mm, 한글표기 24mm, 로마자표기 18mm
나-2	

<table>
<tr><th colspan="2">현 행</th><th>개 정 안</th></tr>
<tr><td rowspan="3">나-3</td><td colspan="2">· 외곽크기: 260mm×200mm
· 전체면적: 518㎠
· 글자모양 및 크기
- 한글 도로명: 릭스 비타민 B체
- 건물번호 및 로마자: Bookman Old Style Bold
- 자간간격: 건물번호, 로마자 0pt, 한글 100pt
- 정렬방식: 가운데
- 세로크기: 한글표기 28mm,
건물번호표기 70mm, 로마자표기 16mm</td><td rowspan="3">· 외곽크기: 260mm×215mm
· 전체면적: 516㎠
· 중간 경계선: 1.5pt, 220mm
· 글자모양 및 크기
- 도로명 및 건물번호: 한길체
(영문과 숫자는 Hangil-E)
- 자간간격: 건물번호 0, 로마자 25, 한글 0
(글자 수에 따라 조정 가능)
- 정렬방식: 가운데
- 세로크기: 건물번호표기 69mm,
한글표기 24mm, 로마자표기 18mm
· QR코드 크기: 45x45mm</td></tr>
<tr><td>
</td><td>
</td></tr>
<tr><td colspan="2">· 외곽크기: 260mm×200mm
· 전체면적: 518㎠
· 글자모양 및 크기
- 한글 도로명: 릭스 명조 B체
- 건물번호: New Baskerville Bold
- 로마자: Bookman Old Style Bold
- 자간간격: 건물번호, 로마자 0pt, 한글 100pt</td></tr>
</table>

현 행	개 정 안
- 정렬방식: 가운데 - 세로크기: 한글표기 28mm, 건물번호표기 70mm, 로마자표기 16mm	

2. 일반용 오각형 건물번호판

가. 대로 또는 로인 도로구간

구분	이미지 및 세부규격
가-1	 · 외곽크기: 400mm×320mm · 전체면적: 1,174㎠ · 글자모양 및 크기

현 행		개 정 안
	- 한글 도로명: 릭스 밝은고딕 B체 - 건물번호 및 로마자: Frutiger 65 Bold - 자간간격: 건물번호 및 로마자 0pt, 한글 100pt - 정렬방식: 가운데 - 세로크기: 한글표기 45mm, 로마자표기 25mm, 건물번호표기 110mm	
가-2		
	・외곽크기: 400mm×320mm ・전체면적: 1,174㎠ ・글자모양 및 크기 - 한글 도로명: Rix 비타민 B - 건물번호 및 로마자: Bookman Old Style Bold - 자간간격: 건물번호 및 로마자 0pt, 한글 100pt	

현 행		개 정 안
	- 정렬방식: 가운데 - 세로크기: 한글표기 45mm, 로마자표기 25mm, 건물번호표기 110mm	
가-3		
	· 외곽크기: 400mm×320mm · 전체면적: 1,174㎠ · 글자모양 및 크기 - 한글 도로명: 릭스 명조 B체 - 건물번호: New Baskerville Bold - 로마자: Bookman Old Style Bold - 자간간격: 건물번호 및 로마자 0pt, 한글 100pt - 정렬방식: 가운데 - 세로크기: 한글표기 45mm, 로마자표기 25mm,	

현 행	개 정 안

	건물번호표기 110mm

나. 길인 도로구간

구분	이미지 및 세부규격
나-1	 · 외곽크기: 260mm×215mm · 전체면적: 504㎠ · 글자모양 및 크기 - 한글 도로명: 릭스 밝은고딕 B체 - 건물번호 및 로마자: Frutiger 65 Bold - 자간간격: 건물번호 및 로마자 0pt, 한글 100pt - 정렬방식: 가운데 - 세로크기: 한글표기 28mm, 로마자표기 16mm, 건물번호표기 72mm

현 행	개 정 안
나-2	

- 외곽크기: 260mm×215mm
- 전체면적: 504㎠
- 글자모양 및 크기
  - 한글 도로명: 릭스 비타민 B체
  - 건물번호 및 로마자: Bookman Old Style Bold
  - 자간간격: 건물번호 및 로마자 0pt, 한글 100pt
  - 정렬방식: 가운데
  - 세로크기: 한글표기 28mm, 로마자표기 16mm, 건물번호표기 72mm

현 행	개 정 안
나-3	

- 외곽크기: 260mm×215mm
- 전체면적: 504㎠
- 글자모양 및 크기
  - 한글 도로명: 릭스 명조 B체
  - 건물번호: New Baskerville Bold
  - 로마자: Bookman Old Style Bold
  - 자간간격: 건물번호 및 로마자 0pt, 한글 100pt
  - 정렬방식: 가운데
  - 세로크기: 한글표기 28mm, 로마자표기 16mm, 건물번호표기 72mm

<table>
<tr><th>현 행</th><th>개 정 안</th></tr>
<tr>
<td>
3. 문화재 · 관광용 건물번호판
가. 대로 또는 로인 도로구간
<table>
<tr><th>구분</th><th>이미지 및 세부크기</th><th>추가</th></tr>
<tr><td>가-1</td><td>

· 외곽크기: 400mm×400mm
· 전체면적: 1,405㎠
· 글자모양 및 크기
- 한글 도로명: 릭스 밝은고딕 B체
- 건물번호 및 로마자: Frutiger 65 Bold
- 자간간격: 건물번호, 로마자 0pt, 한글 100pt
- 정렬방식: 가운데
- 세로크기: 건물번호표기 110mm, 한글표기 45mm, 로마자표기 25mm</td></tr>
</table>
</td>
<td>
2. 국가유산 · 관광용 건물번호판
가. 대로 또는 로인 도로구간
<table>
<tr><td>이미지 및 세부규격
(단위: mm)</td></tr>
<tr><td>
</td></tr>
<tr><td>· 외곽크기: 400㎜×400㎜
· 전체면적: 1,405㎠
· 글자모양 및 크기
- 도로명 및 건물번호: 한길체
(영문과 숫자는 Hangil-E)
- 자간간격: 0 (글자 수에 따라 조정 가능)
- 정렬방식: 가운데
- 세로크기: 건물번호표기 100㎜, 한글표기 40㎜, 로마자표기 24㎜</td></tr>
</table>
</td>
</tr>
</table>

<table>
<tr><th colspan="2">현 행</th><th>개 정 안</th></tr>
<tr><td rowspan="3">가-2</td><td>
</td><td>
</td><td rowspan="3"></td></tr>
<tr><td colspan="2">· 외곽크기: 400mm×400mm
· 전체면적: 1,405㎠
· 글자모양 및 크기
- 한글 도로명: 릭스 비타민 B체
- 건물번호 및 로마자: Bookman Old Style Bold
- 자간간격: 건물번호, 로마자 0pt, 한글 100pt
- 정렬방식: 가운데
- 세로크기: 건물번호표기 110mm,
한글표기 45mm, 로마자표기 25mm</td></tr>
<tr><td>
</td><td>
</td></tr>
<tr><td>가-3</td></tr>
</table>

<table>
<tr><th>현 행</th><th>개 정 안</th></tr>
<tr><td>

	• 외곽크기: 400mm×400mm • 전체면적: 1,405㎠ • 글자모양 및 크기 - 한글 도로명: 릭스 명조 B체 - 건물번호: New Baskerville Bold - 로마자: Bookman Old Style Bold - 자간간격: 건물번호, 로마자 0pt, 한글 100pt - 정렬방식: 가운데 - 세로크기: 건물번호표기 110mm, 한글표기 45mm, 로마자표기 25mm

나. 길인 도로구간

구분	이미지 및 세부규격
나-1	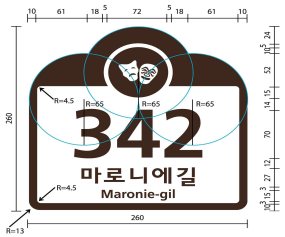 • 외곽크기: 260mm×260mm • 전체면적: 589㎠ • 글자모양 및 크기 - 한글 도로명: 릭스 밝은고딕 B체 - 건물번호 및 로마자: Frutiger 65 Bold - 자간간격: 건물번호 및 로마자 0pt, 한글 100pt

</td><td>

나. 길인 도로구간

이미지 및 세부규격

(단위: mm)



• 외곽크기: 260㎜×260㎜
• 전체면적: 589㎠
• 글자모양 및 크기
- 도로명 및 건물번호: 한길체

</td></tr>
</table>

현 행		개 정 안
	- 정렬방식: 가운데 - 세로크기: 건물번호표기 70mm, 한글표기 27mm, 로마자표기 15mm	(영문과 숫자는 Hangil-E) - 자간간격: 0 (글자 수에 따라 조정 가능) - 정렬방식: 가운데 - 세로크기: 건물번호표기 69mm, 한글표기 25mm, 로마자표기 17mm
나-2		
	· 외곽크기: 260mm×260mm · 전체면적: 589㎠ · 글자모양 및 크기 - 한글 도로명: 릭스 비타민 B체 - 건물번호 및 로마자: Bookman Old Style Bold - 자간간격: 건물번호 및 로마자 0pt, 한글 100pt - 정렬방식: 가운데 - 세로크기: 건물번호표기 70mm, 한글표기 27mm, 로마자표기 15mm	

현 행		개 정 안
나-3	 · 외곽크기: 260mm×260mm · 전체면적: 589㎠ · 글자모양 및 크기 - 한글 도로명: 릭스 명조 B체 - 건물번호: New Baskerville Bold - 로마자: Bookman Old Style Bold - 자간간격: 건물번호 및 로마자 0pt, 한글 100pt - 정렬방식: 가운데 - 세로크기: 건물번호표기 70mm, 한글표기 27mm, 로마자표기 15mm	

현 행	개 정 안
4. 관공서용 건물번호판 가. 대로 또는 로인 도로구간	3. 관공서용 건물번호판 가. 대로 또는 로인 도로구간
이미지 및 세부규격	이미지 및 세부규격 (단위: mm)
• 외곽크기: 400mm×400mm • 전체면적: 1,257㎠ • 글자모양 및 크기 - 한글 도로명: 휴먼엑스포 - 건물번호 및 로마자: Futura Bold - 자간간격: 건물번호, 로마자 0pt, 한글 100pt - 정렬방식: 가운데 - 세로크기: 건물번호표기 110mm, 한글표기 40mm, 로마자표기 25mm	• 외곽크기: 400㎜×400㎜ • 전체면적: 1,257㎠ • 글자모양 및 크기 - 도로명 및 건물번호: 한길체 (영문과 숫자는 Hangil-E) - 자간간격: 0 (글자 수에 따라 조정 가능) - 정렬방식: 가운데 - 세로크기: 건물번호표기 100㎜, 한글표기 37㎜, 로마자표기 25㎜

현 행	개 정 안
나. 길인 도로구간	나. 길인 도로구간

현 행

이미지 및 세부규격

- 외곽크기: 260mm×260mm
- 전체면적: 531㎠
- 글자모양 및 크기
  - 한글 도로명: 휴먼엑스포
  - 건물번호 및 로마자: Futura Bold
  - 자간간격: 건물번호 및 로마자 0pt, 한글 100pt
  - 정렬방식: 가운데
  - 세로크기: 건물번호표기 70mm, 한글표기 25mm, 로마자표기 16mm

개 정 안

이미지 및 세부규격

(단위: mm)

- 외곽크기: 260㎜×260㎜
- 전체면적: 531㎠
- 글자모양 및 크기
  - 도로명 및 건물번호: 한길체
    (영문과 숫자는 Hangil-E)
  - 자간간격: 0 (글자 수에 따라 조정 가능)
  - 정렬방식: 가운데
  - 세로크기: 건물번호표기 69㎜, 한글표기 25㎜, 로마자표기 17㎜

<table>
<tr><th>현 행</th><th>개 정 안</th></tr>
<tr><td>

5. 그림표지·심벌 및 로고 기준

<table>
<tr><th>대로 또는 로인 도로구간
이미지 및 세부크기</th><th>길인 도로구간
이미지 및 세부크기</th></tr>
<tr><td> 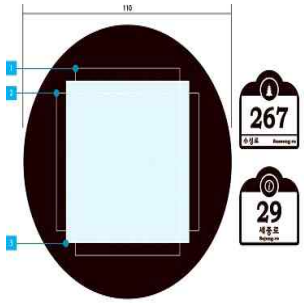
</td><td> 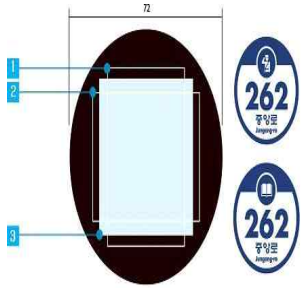
</td></tr>
<tr><td>• 원 : 110㎜
• 1번 크기: 55㎜ × 75㎜
- 세로형 그림표지,
심벌, 로고에 사용
• 2번 크기: 75㎜ × 55㎜
- 가로형 그림표지,
심벌, 로고에 사용
• 3번 크기: 65㎜ × 65㎜
- 정사각 그림표지,
심벌, 로고에 사용</td><td>• 원 : 72㎜
• 1번 크기: 36㎜ × 50㎜
- 세로형 그림표지,
심벌, 로고에 사용
• 2번 크기: 50㎜ × 36㎜
- 가로형 그림표지,
심벌, 로고에 사용
• 3번 크기: 44㎜ × 44㎜
- 정사각 그림표지,
심벌, 로고에 사용</td></tr>
</table>

※ 그림표지 등은 산업통상자원부 기술표준원의 KS S ISO 7001(공공안내 심벌)을 따르거나, 표시하려는 기관 등과 협의하여 표시할 수 있다.

6. 건물번호판에 로마자 외의 외국어로 쓴 도로명을 추가하는 경우에는 제1호부터 제4호까지의 규정에 따른 세부규격보다 건물번호판의 크기를 크게 할 수 있다.

7. 대로 또는 로인 도로구간에 포함되는 종속구간의 건물등에 부착하는 건물번호판의 규격은 길인 도로구간에 설치하는 건물번호판의 규격으로 설치할 수 있다.

</td><td>

4. 그림표지·심벌 및 로고 기준

<table>
<tr><th>대로 또는 로인 도로구간</th><th>길인 도로구간</th></tr>
<tr><td> 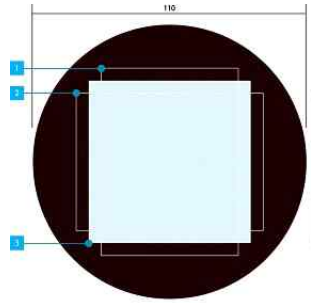
</td><td> 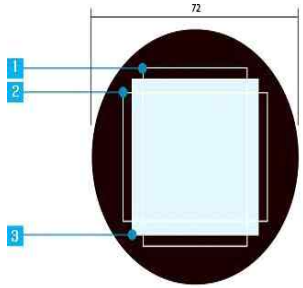
</td></tr>
<tr><td>• 원 : 110㎜
• 1번 크기: 55㎜ × 75㎜
- 세로형 그림표지,
심벌, 로고에 사용
• 2번 크기: 75㎜ × 55㎜
- 가로형 그림표지,
심벌, 로고에 사용
• 3번 크기: 65㎜ × 65㎜
- 정사각 그림표지,
심벌, 로고에 사용</td><td>• 원 : 72㎜
• 1번 크기: 36㎜ × 50㎜
- 세로형 그림표지,
심벌, 로고에 사용
• 2번 크기: 50㎜ × 36㎜
- 가로형 그림표지,
심벌, 로고에 사용
• 3번 크기: 44㎜ × 44㎜
- 정사각 그림표지,
심벌, 로고에 사용</td></tr>
</table>

※ 그림표지 등은 산업통상자원부 기술표준원의 KS S ISO 7001(공공안내 심벌)을 따르거나, 표시하려는 기관 등과 협의하여 표시할 수 있다.

5. 건물번호판에 로마자 외의 외국어로 쓴 도로명을 추가하는 경우에는 제1호부터 제4호까지의 규정에 따른 세부규격보다 건물번호판의 크기를 크게 할 수 있다.

6. 대로 또는 로인 도로구간에 포함되는 종속구간의 건물 등에

</td></tr>
</table>

현 행	개 정 안
	부착하는 건물번호판의 규격은 길인 도로구간에 설치하는 건물번호판의 규격으로 설치할 수 있다.
■ 주소정보시설 규칙 [별표 15] 릭스체 모양 및 유사 글자체(제18조제2항 관련)	■ 주소정보시설규칙 [별표 15] 삭제
■ 주소정보시설 규칙 [별표 16] 국가지점번호판의 표시사항 및 세부규격 (제24조제1항 관련) 1. 가로형 국가지점번호판 (단위: mm) 	■ 주소정보시설규칙 [별표 16] **국가지점번호판의 표시사항 및 세부규격** (제24조제1항 관련) 1. 가로형 국가지점번호판 (단위: mm) • 외곽크기: 520mm×300mm • 전체면적: 1556.5㎠ • 경계선: 4pt, 450mm • 글자모양 및 크기 - 시설물 명칭 및 국가지점번호: 한길체 (로마자와 숫자는 Hangil-E) - 자간간격: 0

현 행	개 정 안
2. 세로형 국가지점번호판 (단위: mm) 비고: 국가지점번호판에는 다음 각 목의 사항을 표시해야 한다. 가. 시설물 명칭: 국가지점번호 나. 국가지점번호: 한글(로마자를 포함)과 아라비아숫자 다. 설치 또는 관리기관의 명칭 라. 긴급 신고 연락처 등	- 정렬방식: 가운데 - 세로크기: 한글표기 50mm, 로마자표기 25mm, 숫자 50mm • QR코드 크기: 50mmx50mm 2. 세로형 국가지점번호판 (단위: mm) • 외곽크기: 300mm×486mm • 전체면적: 1454.5㎠ • 경계선: 3pt, 250mm • 글자모양 및 크기 - 시설물 명칭 및 국가지점번호: 한길체 (로마자와 숫자는 Hangil-E) - 자간간격: 한글과 로마자 0, 숫자 50 - 정렬방식: 가운데 - 세로크기: 한글표기 55mm, 로마자표기 31mm, 숫자 66mm • QR코드 크기: 50mmx50mm 비고: 국가지점번호판에는 다음 각 목의 사항을 표시해야 한다.

<table>
<tr><th>현 행</th><th>개 정 안</th></tr>
<tr><td></td><td>가. 시설물 명칭: 국가지점번호
나. 국가지점번호: 한글(로마자를 포함)과 숫자
다. 긴급 신고 연락처 등</td></tr>
<tr><td>■ 주소정보시설 규칙 [별표 17]
<u>국가지점번호판 바탕색의 색도 범위(제25조제1항제5호 관련)</u></td><td>■ 주소정보시설규칙 [별표 17] 현행과 같음
<u>국가지점번호판 바탕색의 색도 범위</u>(제25조제1항제5호 관련)</td></tr>
<tr><td>■ 주소정보시설 규칙 [별표 18]
<u>사물주소판의 구성</u>(제26조제3항 관련)
<table><tr><th>실외용</th><th>실내용</th></tr><tr><td> </td><td> </td></tr></table>비고: 각 구성요소의 주요 내용은 다음과 같다.
① 한글 도로명: 내국인을 위한 도로명 표기로, 한글로 작성할 것함(실내용의 경우 건물번호를 함께 작성한다)
② 로마자 도로명: 외국인을 위한 도로명 표기로, 해당 도로명을 로마자로 작성함(실내용의 경우 건물번호를 함</td><td>■ 주소정보시설규칙 [별표 18] <개정 2024.00.00.>
<u>사물주소판의 구성</u>(제26조제3항 관련)

비고: 각 구성요소의 주요 내용은 다음과 같다.
① 사물번호: 해당 도로에서 현재 위치(실내용의 경우 실내 이동 경로의 위치)를 나타냄. 다만, 실내용에서 동・층・호를 표기할 때 층수를 생략하려는 경우에는 동 번호와 호수 사이를 '-'로 연결하여 표시할 수 있다.</td></tr>
</table>

현 행	개 정 안
께 작성한다) ③ 사물번호: 해당 도로에서 현재 위치(실내용의 경우 실내 이동 경로의 위치를 말한다)를 나타냄. 다만, 실내용에서 동·층·호를 표기할 때 층수를 생략하려는 경우에는 동 번호와 호수 사이를 '-'로 연결하여 표시할 수 있다. ④ 한글 시설물 유형: 해당 시설물의 유형을 한글로 작성함 ⑤ 영문 시설물 유형: 해당 시설물의 유형을 영문으로 작성함 ⑥ 사물주소의 활용방법 가. 실외용: "112, 119 신고 시 내 위치는 "시·군·구 + 도로명 + 사물번호 + 번 + 시설물 유형" 입니다."로 기재함 나. 실내용: "112, 119 신고 시 내 위치는 "시·군·구 + 도로명 + 건물번호 + 번 + 사물번호 + 호 + 시설물 유형" 입니다."로 기재함 ⑦ 모퉁이: 남색 테두리와 바탕은 주위에 있는 다양한 물체와 시각적으로 구분할 수 있도록 하고, 사물주소판의 형태를 부드럽게 하기 위하여 곡선으로 나타냄	② 중간 경계선: 사물번호와 도로명 정보를 구분 지음 ③ 한글 도로명: 내국인을 위한 도로명 표기로, 한글로 작성할 것함(실내용의 경우 건물번호를 함께 작성) ④ 로마자 도로명: 외국인을 위한 도로명 표기로, 해당 도로명을 로마자로 작성함(실내용의 경우 건물번호를 함께 작성) ⑤ 한글 시설물 유형 명칭: 해당 시설물의 유형을 한글로 작성함 ⑥ 영문 시설물 유형 명칭: 해당 시설물의 유형을 영문으로 작성함 ⑦ 긴급구조번호 정보: 긴급구조번호 표기하고 관련된 QR코드를 삽입할 수 있음 ⑧ 테두리: 백색 테두리가 주위에 있는 다양한 시각 장애물에서 시각적으로 분리하여 사물주소판에 초점을 줄 수 있도록 함 ⑨ 모퉁이: 사물주소판의 형태를 부드럽게 하기 위하여 곡선으로 나타냄

현 행	개 정 안
■ 주소정보시설 규칙 [별표 19] 사물주소판의 세부규격(제26조제3항 관련) 1. 실외용 	■ 주소정보시설규칙 **[별표 19]** <개정 2024.00.00.> **사물주소판의 세부규격**(제26조제3항 관련) 1. 실외용 (단위: mm) • 외곽크기: 220mm×330mm • 전체면적: 724.5㎠ • 중간 경계선: 1.5pt, 180mm • 글자모양 및 크기 - 시설물, 도로명 및 사물번호: 한길체 (로마자와 숫자는 Hangil-E) - 자간간격: 사물번호 0, 로마자 25, 한글 0 (글자 수에 따라 조정 가능) - 정렬방식: 가운데

현 행	개 정 안
2. 실내용  	- 세로크기: 사물번호표기 70㎜, 한글표기 24㎜, 로마자표기 18㎜ • QR코드 크기: 55㎜x55㎜ 2. 실내용 • 외곽크기: 220㎜×330㎜ • 전체면적: 724.5㎠ • 중간 경계선: 1.5pt, 180㎜ • 글자모양 및 크기 - 시설물, 도로명 및 사물번호: 한길체 (로마자와 숫자는 Hangil-E) - 자간간격: 사물번호 0, 로마자 25, 한글 0 (글자 수에 따라 조정 가능) - 정렬방식: 가운데 - 세로크기: 사물번호표기 60㎜, 한글표기 24㎜, 로마자표기 18㎜ • QR코드 크기: 55㎜x55㎜

현 행	개 정 안
■ 주소정보시설 규칙 [별표 20] 주소정보안내판의 구성(제29조제2항 관련)	■ 주소정보시설 규칙 [별표 20] 현행과 같음 **주소정보안내판의 구성**(제29조제2항 관련)
■ 주소정보시설 규칙 [별표 21] 주소정보안내판의 종류별 규격(제29조제2항 관련)	■ 주소정보시설 규칙 [별표 21] 현행과 같음 **주소정보안내판의 종류별 규격**(제29조제2항 관련)
■ 주소정보시설 규칙 [별지 제1호서식] 자율형건물번호판 설치대장	■ 주소정보시설 규칙 [별지 제1호서식] 현행과 같음 **자율형건물번호판 설치대장**
■ 주소정보시설 규칙 [별지 제2호서식] 국가지점번호 관리대장	■ 주소정보시설 규칙 [별지 제2호서식] 현행과 같음 **국가지점번호 관리대장**